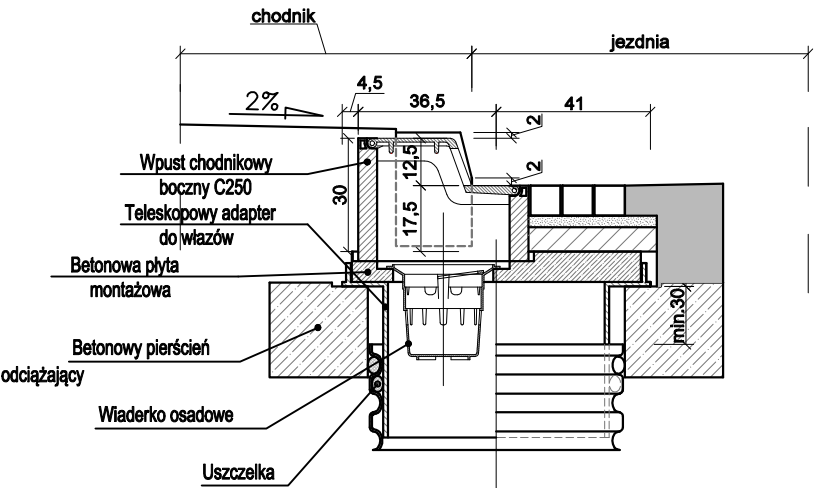


SZCZEGÓŁ ODWODNIENIA NR 1  
WPUST CHODNIKOWY BOCZNY  
w km od 6+867 do 8+141

SKALA 1:20

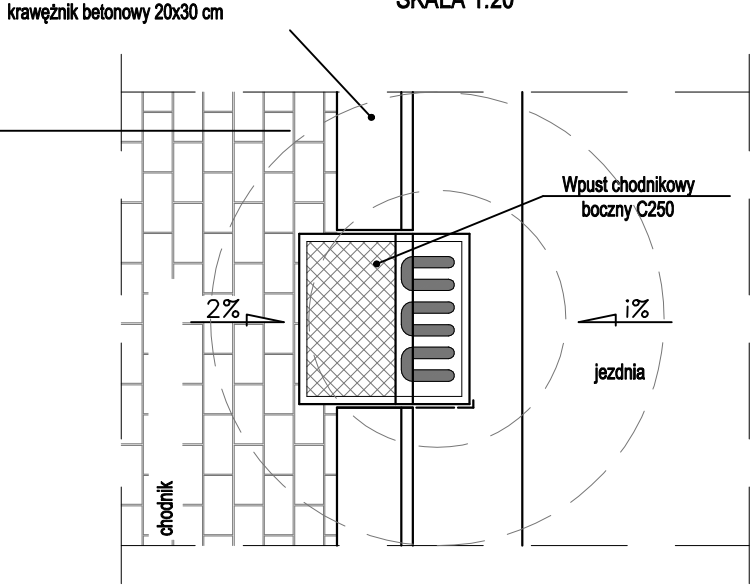
SZCZEGÓŁ WPUSTU CHODNIKOWEGO BOCZNEGO

SKALA 1:20



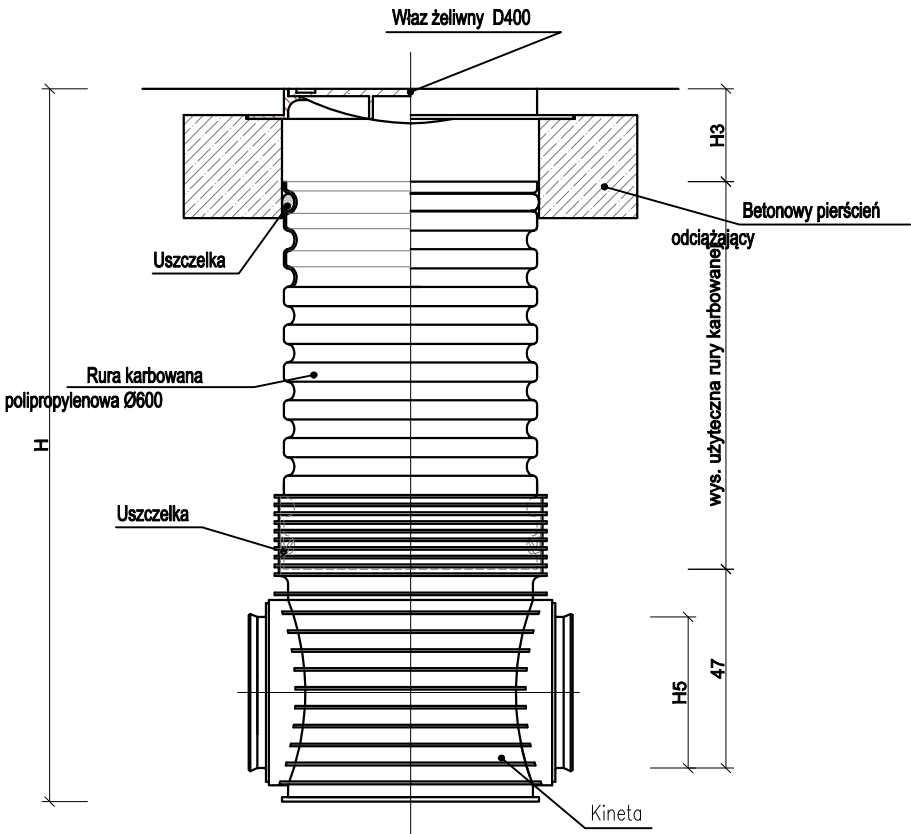
WIDOK Z GÓRY

SKALA 1:20



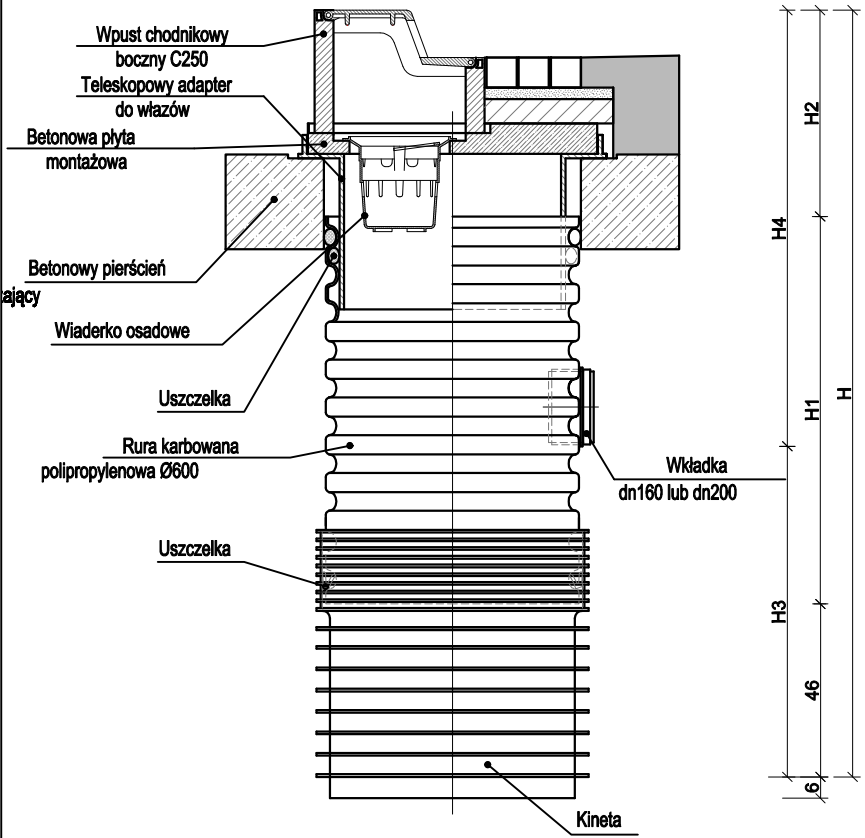
STUDZIENKA ŚCIEKOWA PRZELOTOWA  
POLIPROPYLENOWA

SKALA 1:20



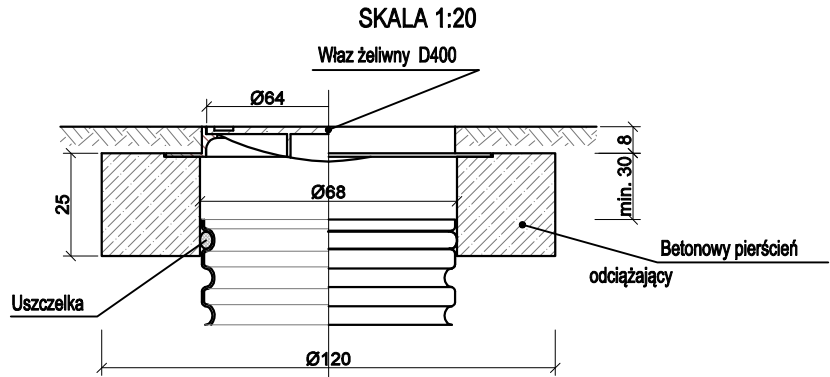
STUDZIENKA ŚCIEKOWA Z WPUSTEM  
ULICZNYM


SKALA 1:20



SZCZEGÓŁ ZWIĘCZENIA DLA ZBIORNIKA  
POLIPROPYLENOWEGO

zwieńczenie z betonowym pierścieniem odciążającym



Inwestor:	 Powiat Skarżyski ul. Stanisława Konarskiego 20, 26-110 Skarżysko - Kamienna	Biuro projektowe:	Geo-Projekt Invest Sp. z o.o. ul. Urzędowska 139 23-200 Kraśnik
Nazwa opracowania/Nazwa obiektu budowlanego:	Rozbudowa drogi powiatowej w Lipowym Polu Plebańskim i Skarbowym na odcinku od ulicy Rycerskiej do skrzyżowania z drogą powiatową nr 0556T wraz z przebudową obiektu mostowego na rzece Oleśnica		
Tytuł rysunku:	Przekrój podłużny systemu odwodnienia	Uprawnienia:	Podpis projektanta:
Projektant:	mgr inż. Daniel Kędziński	LUB/0204/PWBD/16	Data oprac.: GRUDZIEŃ 2022
Sprawdzający:	mgr inż. Aleksander Piętko	UAN.V-7342/3/70/93 NBGP.V-7342/3/70/98	Faza: PW Nr rys.: K.2